

COMUNE DI LATINA  
 SETTORE URBANISTICA  
 21/12/2011  
 VIS  
 COMUNE DI LATINA  
 SETTORE URBANISTICA  
 Ufficio Segreteria  
 PROT. N. 41057  
 21/12/2011

**AMPLIAMENTO ZONA ARTIGIANALE F2/PIAVE**  
**PIANO QUADRO - AMBITO 12**

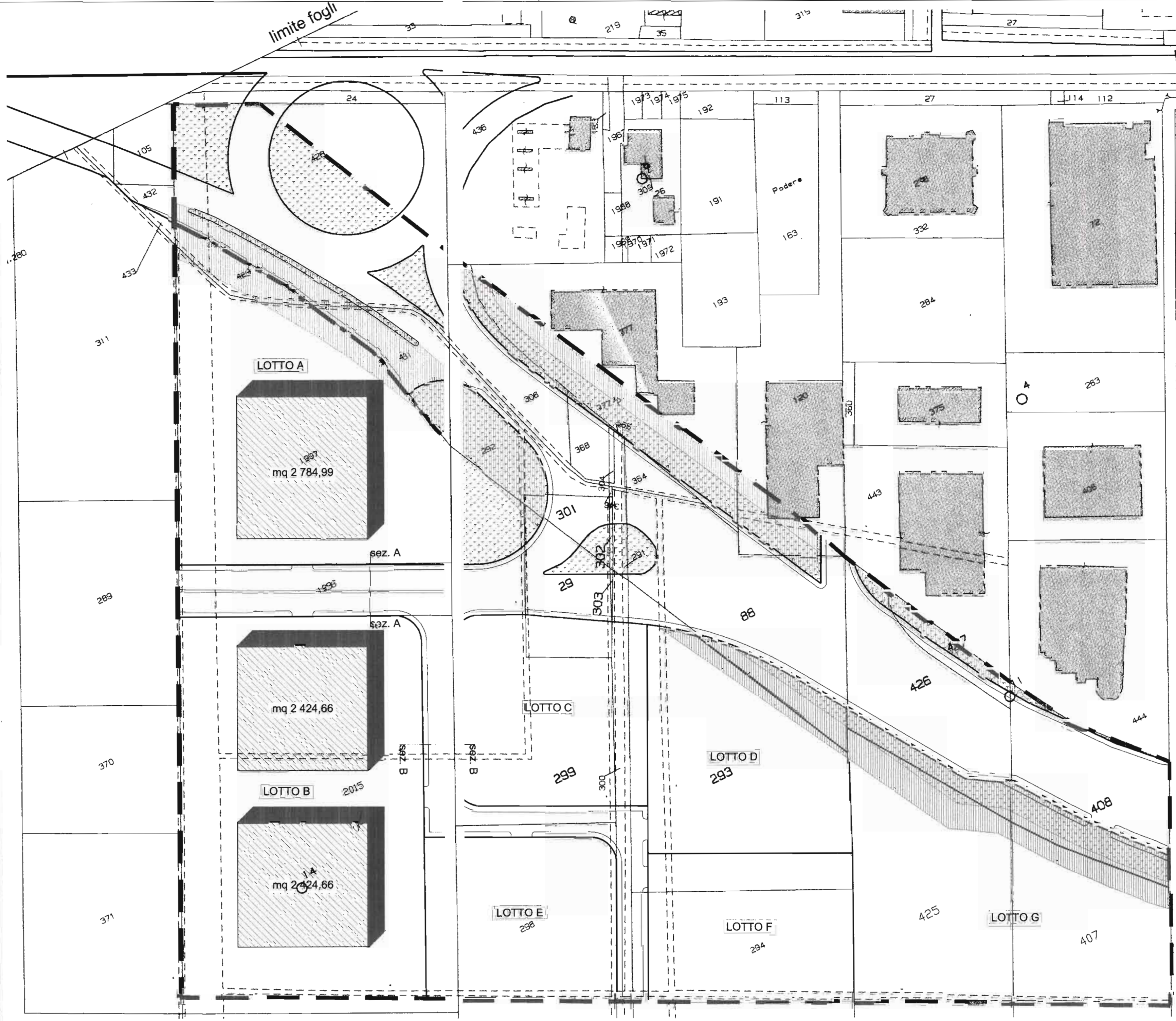
**PIANO DI ATTUAZIONE DI INIZIATIVA PRIVATA**  
**Sub-Ambito 12/A e Sub-Ambito 12/B**

**"CONSORZIO VOLONTARIO DI URBANIZZAZIONE**  
**ZONA ARTIGIANALE F2/A AMPLIAMENTO**  
**AMBITO 12 - SUB AMBITO A"**

**Tav.06** LOTTIZZAZIONE  
 PLANOVOLUMETRIA

data 15.12.2011  
 archivio 0618  
 timbr.

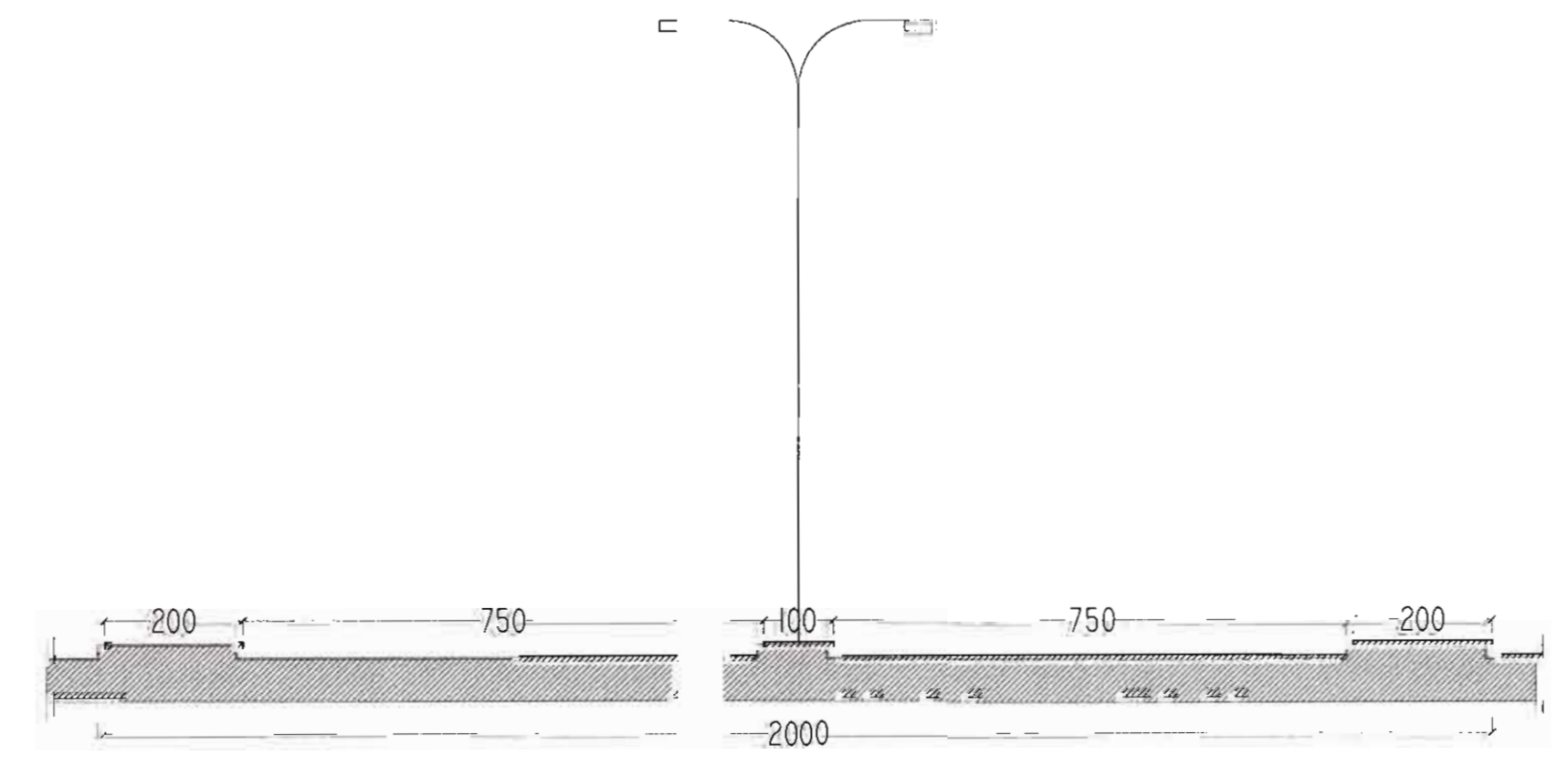
progettista:  
 Architetto FABIO SCALZI  
 Viale Don G. Morosini 125, 04100 - LATINA  
 codice fiscale: SCL FBA 56H14 L719P  
 partita IVA: 00994060596  
 www.studioscalzi.it  
 e-mail: studio.scalzi2003@libero.it



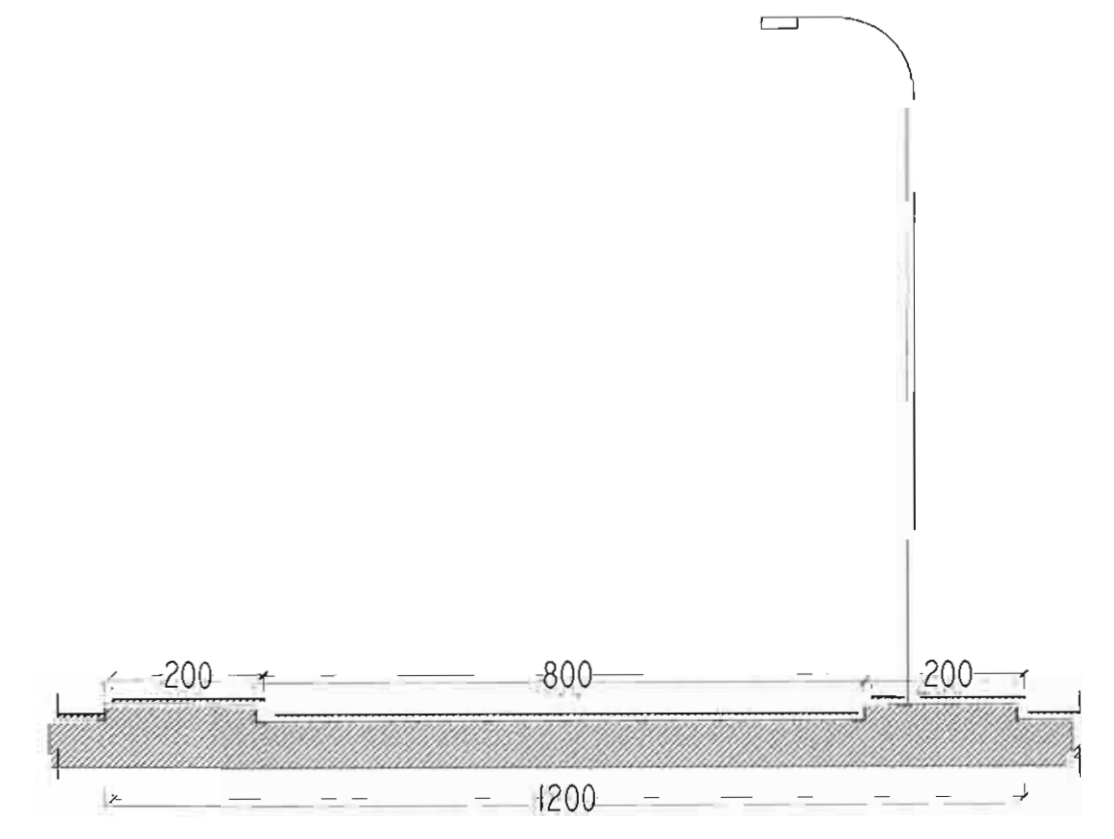
"AMBITO 12" - Planimetria su base catastale scala 1:1 00

LEGGENDA

- Subambito 12/A
- Subambito 12/B
- [Hatched Box] Fascia di rispetto
- [Dotted Box] Verde



Sezione stradale A-A scala 1:1



Sezione stradale B-B scala 1:100

Tab. 07

**LOTTI E SUPERFICI EDIFICABILI:**

**Sub-ambito 12/A**

LOTTO A Superficie mq 10 036,00  
 Indice di copertura 0,2775  
 mq LOTTO A × indice copertura  
 mq 10 036 × 0,2775 = mq 2 784,99 Superficie Copribile

LOTTO B Superficie mq 17 475,00  
 Indice di copertura 0,2775  
 mq LOTTO B × indice copertura  
 mq 17 475 × 0,2775 = mq 4 849,31 Superficie Copribile

**TOTALE SUPERFICIE COPRIBILE INTERO SUB-AMBITO 12/A**  
 (LOTTI "A" + "B") mq 2 784,99 + mq 4 849,31 = mq 7 634,30

**Sub-ambito 12/B**

LOTTO C Superficie mq 7 506,00  
 Indice di copertura 0,2775  
 mq LOTTO C × indice copertura  
 mq 7 506 × 0,2775 = mq 2 082,91 Superficie Copribile

LOTTO D Superficie mq 7 510,00  
 Indice di copertura 0,2775  
 mq LOTTO D × indice copertura  
 mq 7 510 × 0,2775 = mq 2 084,02 Superficie Copribile

LOTTO E Superficie mq 3 600,00  
 Indice di copertura 0,2775  
 mq LOTTO E × indice copertura  
 mq 3 600 × 0,2775 = mq 999,00 Superficie Copribile

LOTTO F Superficie mq 4 155,00  
 Indice di copertura 0,2775  
 mq LOTTO F × indice copertura  
 mq 4 155 × 0,2775 = mq 1 153,01 Superficie Copribile

LOTTO G Superficie mq 8 855,00  
 Indice di copertura 0,2775  
 mq LOTTO G × indice copertura  
 mq 8 855 × 0,2775 = mq 2 457,26 Superficie Copribile

**TOTALE SUPERFICIE COPRIBILE INTERO SUB-AMBITO 12/B**  
 (LOTTI "C" + "D" + "E" + "F" + "G")  
 mq 2 082,91 +  
 mq 2 084,02 +  
 mq 999,00 +  
 mq 1 153,01 +  
 mq 2 457,26 =  
 mq 8 876,20